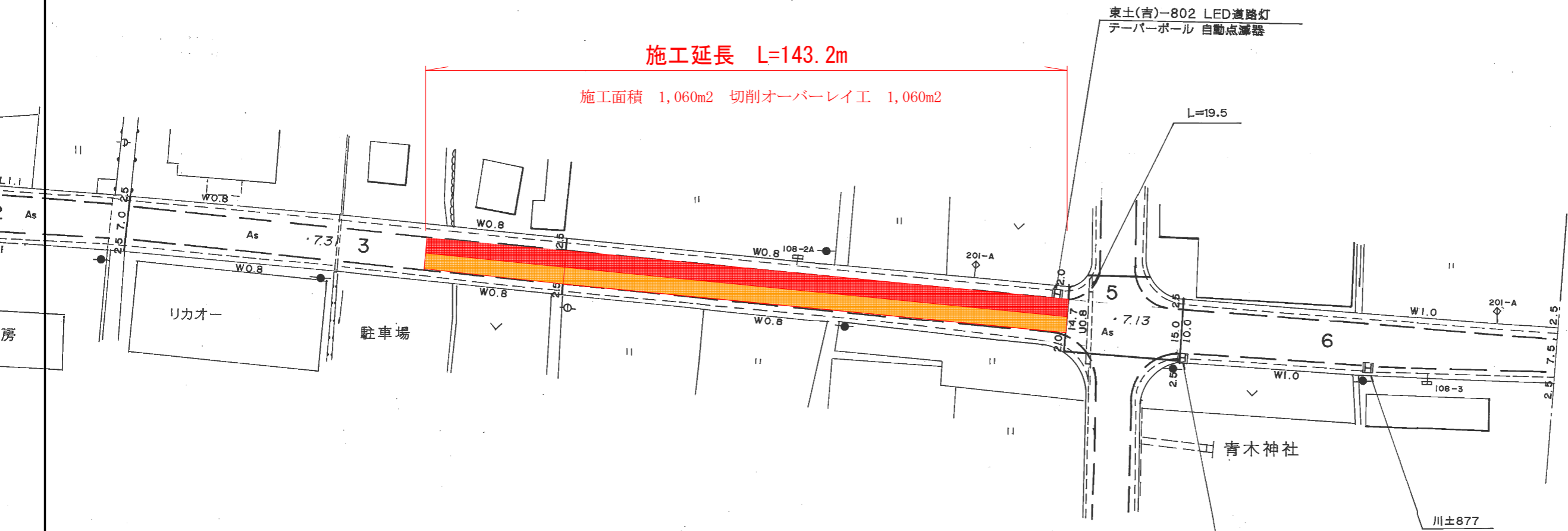


平面図

S=1:1000

施工延長 L=143.2m

施工面積 1,060m² 切削オーバーレイ工 1,060m²

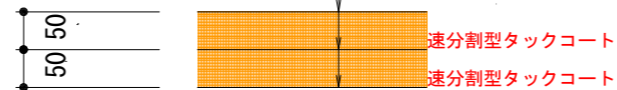


舗装構成 S=1/10

車道部


表層：再生密粒度AS (20)

基層：再生粗粒度AS (20)

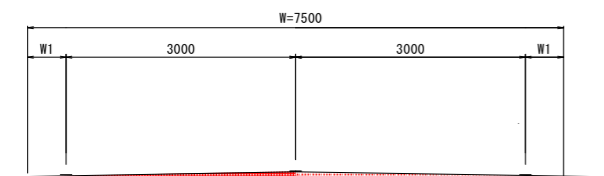


表層：長寿命化舗装用ポリマー改質アスファルト(13)

基層：再生粗粒度AS (20)



標準断面図 S=1/50



H20.0

H20.2

徳

島

県

工事名	R6吉土 徳島鴨島線 石・高川原 舗装補修工事 (担い手確保型)		
路線名等	主要地方道 徳島鴨島線		
工事箇所	名西郡石井町高川原		
図面名	平面図 標準断面図 舗装構成		
縮尺	示	図面番号	1 / 1
会社名	徳島県東部県土整備局 <吉野川庁舎>		
事業者名	徳島県東部県土整備局 <吉野川庁舎>		